

INSTITUTO GEOGRÁFICO Y ESTADÍSTICO.

206085

TRABAJOS TOPOGRÁFICOS.

Bosquejos planimétricos mandados formar por la ley de 24 de agosto y el Real decreto de 29 de diciembre de 1896.

Provincia.

Badajoz



Término municipal.

Puebla del Maestre

5^a Brigada.

Itinerarios con brújula.

Cuaderno núm. *tres*.

Comprende este cuaderno los itinerarios n.ºs *18, 19, 20, 21, 22, 23, 24, 25 y 26*

Brújula de *Inguierdo* núm. *286*

cuya declinación es de *17° 3'*

Observador: D. *Andrés Martínez*

Estaciones	Puntos observados.	Rumbos.		Distancias.		
		N.	S.	1. ^a Medición.	2. ^a Medición.	Promedios.
						20
	Itinerario n° 14					
	Empieza en el punto 60 del itinerario n° 14 (perímetros del pueblo) y termine en el punto 5 del itinerario n° 6 de la línea límite común a los términos municipales de Pueblo del Maestre y a la pertenencia del de Casas de Reina denominada "Dehesa de los Truenillos" Determina el camino de herradura de Pueblo del Maestre a Sierra					
60	1	204	124	20	4	
1	60-E. itin n° 6 perímetro	124	15	20	15	20
1	2 E	296	20	116	20	149
2	1	116	20	296	20	149
2	3	271	91	77	9	77
3	2	90	45	270	45	77
3	4 E	289	15	109	15	66
4	3	109	00	289	00	66
4	5	294	15	119	15	90
5	4	119	20	298	20	90
5	6	240	20	160	20	60
6	5	160	45	240	45	60
6	7	253	45	172	45	28
7	6	172	45	253	45	28
7	4-lobitón n° 14-E	257	15	77	15	27
8	7	77	15	257	15	27
8	9	260	15	80	15	91

1856
Martínez

Notas.

Croquis.

No se han conseguido estos datos en estadis del universo molelo por no haberlos en la brigada cuando se hizo el trabajo

Martínez

Martínez

Estaciones	Puntos observados.	Rumbos.		Distancias.		
		N.	S.	1.ª Medición.	2.ª Medición.	Promedios.
21	22 E	320	150	76		
22	21	150	220	76		
22	22	242	162	76		
23	22	162	242	76		
23	24	358 20	178 20	144		
24	23	178 20	358 20	144		
24	25-E	226 20	156 20	82		
25	24	156 45	226 45	82		
25	26	249 20	169 20	82		
26	25	169 15	249 15	82		
26	27	228 45	148 45	37		
27	26	148 20	228 20	37		
27	28	257 20	177 20	27		
28	27	177 45	257 45	27		
28	29	200 15	120 15	32		
29	28	120 20	200 20	32		
29	20	223 15	143 15	70		
20	29	143 15	223 15	70		
20	21	229	149	20		
21	20	149	229	20		
21	22-E	350	170	55		
22	21	170	350	55		
22	22	272	92	54		
22	22	92	272	54		
22	24	204 15	124 15	33		

1357
W. Hartman

Notas.

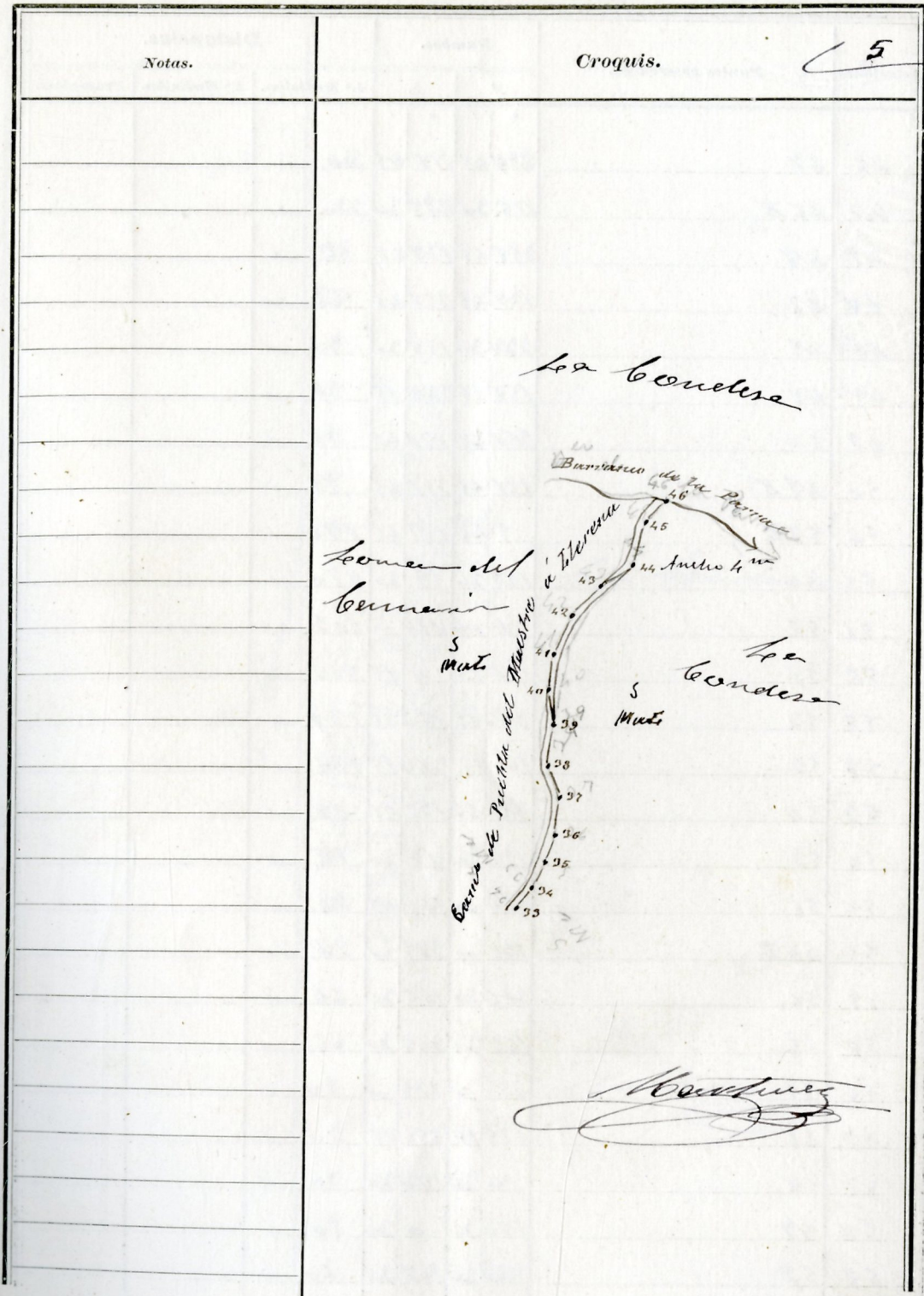
Croquis.

4

W. Hartman

Estaciones	Puntos observados.	Rumbos.		Distancias.		
		N.	S.	1. ^a Medición.	2. ^a Medición.	Promedios.
34	32	124 20	204 20	33,0		
34	35	326 15	146 15	54,0		
35	24	146 15	326 15	54,0		
35	26	332 20	152 20	52,0		
36	25	152 20	332 20	52,0		
36	27	352 0	172 0	51,0		
37	26	172 0	352 0	51,0		
37	28	44 0	194 0	74,0		
38	27	194 0	44 0	74,0		
38	29	247 2	167 2	77,0		
39	28	167 2	247 2	77,0		
39	40	6 25	186 0	81,0		
40	29	186 15	6 15	81,0	7-45'	
40	41	9 0	182 0	82,0		
41	40	182 15	9 15	82,0		
41	42 E	248 45	168 45	97,0		
42	41	168 30	248 20	97,0		
42	43	342 15	162 15	64,0		
43	42	162 20	342 20	64,0		
43	44	215 20	135 30	146,0		
44	43	135 20	215 20	146,0		
44	45	321 15	151 15	69,0		
45	44	151 15	321 15	69,0		
45	46 E	293 15	113 15	62,0		
46	45	113 20	293 20	62,0		

Mortimer



Estaciones	Puntos observados.	Rumbos.		Distancias.		
		N.	S.	1. ^a Medición.	2. ^a Medición.	Promedios.
46	47	299 45	118 45	20.0	2 1/2	
47	46 E	118 20	298 20	20.0		
47	48	358 45	178 45	52.0		
48	47	178 45	358 45	52.0		
48	49	338 20	158 20	92.0		
49	48	158 15	338 15	92.0		
49	50	251 45	171 45	98.0		
50	49 E	171 45	351 45	98.0		
50	51 E	9 45	189 45	170.0		
51	50	189 20	9 20	170.0		
51	52	4 45	184 45	102.0		
52	51	184 15	4 15	102.0		
52	53	240 15	160 15	126.0	2	
53	52	160 15	240 15	126.0		
53	54	12 45	192 45	186.0		
54	53	192 20	12 20	186.0		
54	55	324 45	144 45	24.0		
55	54 E	144 45	324 45	24.0		
55	56	346 20	166 20	66.0		
56	55	166 20	346 20	66.0		
56	57	355 45	175 45	70.0		
57	56	175 15	355 15	70.0		
57	58	180 20	180 20	70.0		
58	57	180 20	180 20	70.0		
58	59	342 20	162 20	60.0		

1917
Hartung

Notas.	Croquis.
	6
	<i>Hartung</i>

Estaciones	Puntos observados.	Rumbos.		Distancias.		
		N.	S.	1.ª Medición.	2.ª Medición.	Promedios.
Itinerario n.º 19						
Empieza en el punto 14 del itinerario n.º 4 de la línea límite común al término municipal de Pueblo del Maestro y a la pertenencia del de Monte del Arco de unirse a "Dehesa de la Pineda" y termina en el punto 22 del itinerario n.º 19 (cam. de Pueblo del Maestro a Barroco - determine el barranco del Valle de Merced, siempre en constante						
14	1	123 20	303 30	400	22	
14	14 E. cam. n.º 4 de límite	203 30	123 20	400	0	
1	2	68 20	248 20	80	0	
2	1	247 45	67 45	80	0	
2	3	69 20	269 20	146	0	
3	2	269 20	99 20	146	0	
3	4	113 15	273 15	68	0	
4	3	293 20	113 20	68	0	
4	5	80 20	260 20	80	0	
5	4	260 45	80 45	80	0	
5	6	30 20	240 20	60	0	
6	5	240 20	30 20	60	0	
6	7 E	56 15	236 15	92	0	
7	6	236 15	56 15	92	0	
7	8	53 45	263 45	80	0	
8	7	263 20	53 20	80	0	
8	9	84 20	234 20	52	0	
				1110		

No. 19

Notas.	Croquis.
<p style="text-align: right;">18</p>	

Term. de la Pineda del Arco
 Per. de la Pineda de Merced

Estaciones	Puntos observados.	Rumbos.			Distancias.		
		N.	S.	1. ^a Medición.	2. ^a Medición.	Promedios.	
21	22	164 45	244 45	700			
22	21	244 30	164 30	700			
22	23	160	240	540			
23	22	240 15	160 15	540			
23	24	170	250	510			
24	23	247 45	167 45	510			
24	25	142 45	222 45	770			
25	24	222 20	142 20	770			
25	26	149 15	229 15	590			
26	25	229 20	149 20	590			
26	27	120	200	570			
27	26	200	120	570			
27	28	135 45	215 45	920			
28	27	216	126	920			
28	29	128	218	510			
29	28	214 45	124 45	510			
29	30	128 20	208 20	610			
30	29	208 15	128 15	610			
30	31	119 45	239 45	280			
31	30	200	120	280			
31	32	150 15	220 15	480			
32	31	220 20	150 20	480			
32	33	157	227	290			
33	32	227 15	157 15	290			
33	34	158 45	228 45	600			

1099
Martinez

Notas.	Croquis.
	10
	Martinez

Estaciones	Puntos observados.	Rumbos.		Distancias.		
		N.	S.	1. ^a Medición.	2. ^a Medición.	Promedios.
24	20	328	32	158	32	60.
24	25	151	45	321	45	114.
25	24	221	45	151	45	114.
25	26	140	15	320	15	32.
26	25	320	15	140	15	32.
El punto 26 es igual al 22 del itinerario n.º 18 (camino de Puebla del Maestro a Ahuacana)						

Neotoma

Notas.

Cróquis.

Ma. 24 - En este punto termina el barranco

26-22 Itin. n.º 18

Neotoma

Estaciones.	Puntos observados.	Rumbos.		Distancias.		
		N. ^o	S. ^o	1. ^a Medicion.	2. ^a Medicion.	Promedios.
Itinerario n ^o 20 22						
Empiezo en el punto 72 del itinerario n ^o 1 (per dentro del pueblo) y termino en el punto 4 del itinerario n ^o 7 de la línea límite común a los términos de Puebla del Monte y de Montemuelin						
Determina el camino del Sr. Nolasios de Solerena (de herradura) en el término de Montemuelin						
72	1	282	2582	64	6	
1	72 E itin ^o n ^o 1	258	1525	64	6	
1	2	34	240	78	6	
2	1	207	4527	78	6	
2	3 E	31	211	122	6	
3	2	211	31	122	6	
3	4	0	180	62	6	
4	3	180	150	62	6	
4	5	247	15167	59	6	
5	4	1673	2472	59	6	
5	6 E	346	15166	35	6	
6	5	1663	2463	35	6	
6	7	323	45153	48	6	
7	6	1522	3232	48	6	
7	8 E	244	164	57	6	
8	7	164	15344	57	6	
8	9	9	45189	52	6	

Nolasios de Solerena
[Signature]

Notas.

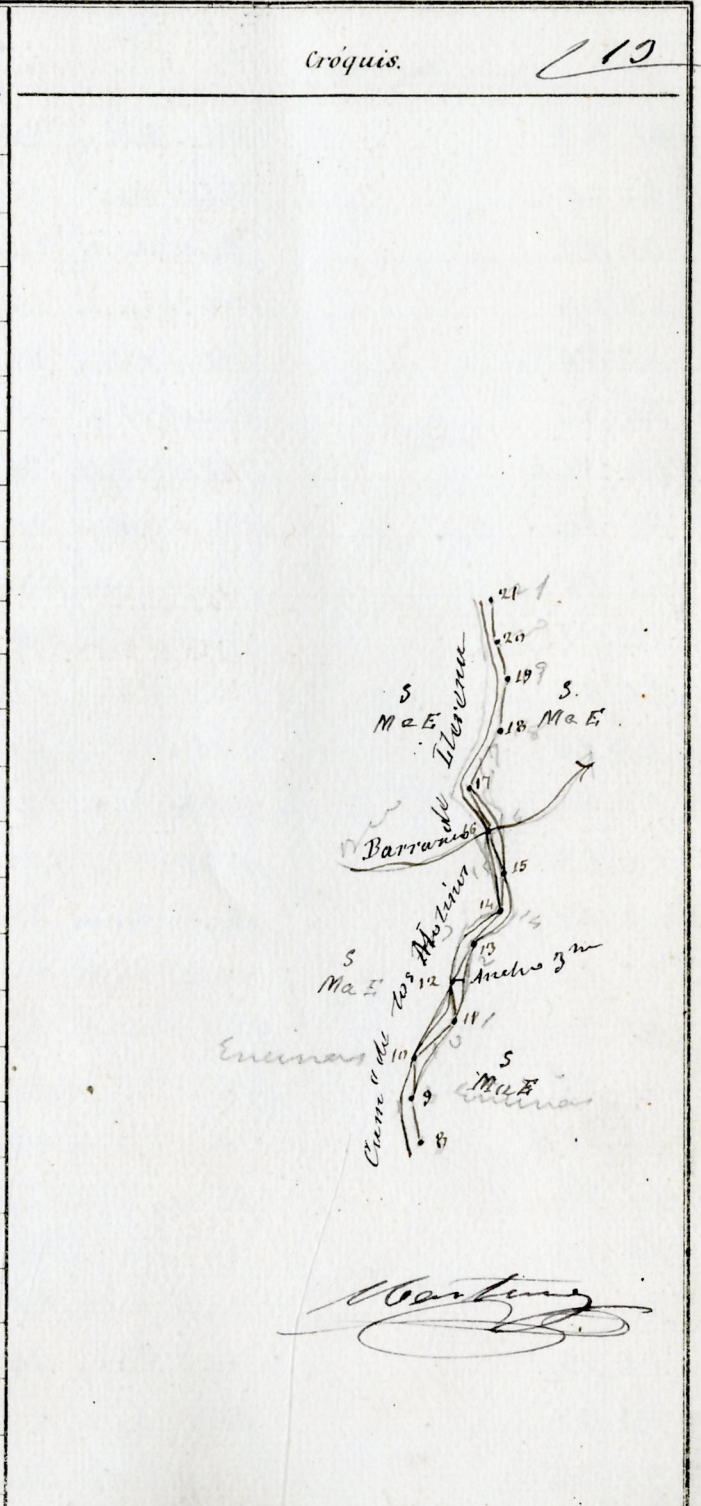
Cróquis. 12

The sketch map illustrates a route starting from the bottom left, passing through several points labeled with numbers and letters (S, T, C). Key locations marked include 'Pueblo del Maestro' at the bottom right, 'Camino de los Chaparritos', 'Camino de los Molinos', and 'Camino de la Herradura'. The map shows a network of paths and a small building structure.

Estaciones.	Puntos observados.	Rumbos.		Distancias.		
		N ^o	S ^o	1 ^a Medicion.	2 ^a Medicion.	Promedios.
9	8	187	9	52.		
9	10	356	176	95.		
10	9	176	356	95.		
10	11	322	142	53.		
11	10	142	322	53.		
11	12	245	182	58.		
12	11	182	245	58.		
12	13	321	161	46.		
13	12	161	321	46.		
13	14 E	324	144	132.		
14	13	144	324	132.		
14	15	328	159	105.		
15	14	159	328	105.		
15	16	142	194	52.		
16	15	194	142	52.		
16	17	284	208	64.		
17	16	208	284	64.		
17	18	322	153	44.		
18	17	153	322	44.		
18	19	242	163	52.		
19	18	163	242	52.		
19	20	332	183	106.		
20	19	183	332	106.		
20	21	545	185	85.		
21	20	185	545	85.		

Martinez

Notas.



Estaciones	Puntos observados	Rumbos.		Distancias.		Promedios.
		N.º	S.º	1.ª Medicion.	2.ª Medicion.	
21	22	26	206	50	2	
22	21	206	15 26	50	2	
22	22	24	15 24	52	2	
22	22	204	30 24	52	2	
22	24	18	198	26	2	
24	22	197	45 17	45	26	
24	25 E	249	45 169	45	26	
25	24	170	252	36	2	
25	26	17	197	40	4	
26	25	196	45 16	45	40	
26	27	16	45 196	45	6	
27	26	196	20 16	30	6	
27	28	247	20 167	20	122	
28	27	167	20 247	20	122	
28	29	20	20 210	30	42	
29	28	210	45 20	45	42	
29	30	223	15 143	15	42	
30	29	143	222	42	2	
30	21 E	256	176	25	2	
31	30	475	45 355	45	25	
31	32	20	20 200	20	26	
32	31	200	45 20	45	26	
32	33	40	20 200	30	49	
33	32	200	20 40	20	49	
33	34	47	15 197	15	140	

1404

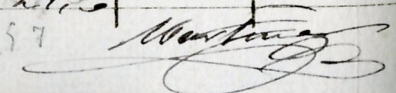
Northey


Notas.

Croquis. 116

Northey

Estaciones.	Puntos observados.	Rumbos.		Distancias.		
		N. o	S. o	1. ^a Medicion.	2. ^a Medicion.	Promedios.
46 47		248	168	222		
47 46		168	248	22		
47 48		323	145	50		
48 47		144	45 224	54		
48 49		8 15 188	15	120		
49 48		188 15	8 15	120		
49 50 E		356 15	176 15	422		
50 49		176 3	356 2	422		
50 51		324	144	26		
51 50		144	324	26		
51 52		317	107	59		
52 51		107 15	317 15	59		
52 53		355 15	125 15	74		
53 52		125 15	355 15	74		
53 54		323 45	143 45	28		
54 53		143 2	323 2	28		
54 55		265	85	24		
55 54		85	265	24		
55 56		309 2	129 3	53		
56 55		129 2	309 2	53		
56 57		322	142	26		
57 56		142 15	322 15	26		
57 58		287	127	60		
58 57		127 45	287 45	60		
58 59 E		333	153	29		

1357


Notas.	Croquis.
	16
	

Estaciones.	Puntos observados.	Rumbos.		Distancias.		
		N. o	S. o	1. ^a Medicion.	2. ^a Medicion.	Promedios.
58	58	152	45	322	45	29.
59	60	225	0	155	0	64.
60	59	155	15	325	15	64.
60	61	122	19	322	0	56.
61	60	192	2	73	20	56.
61	62	260	0	80	0	146.
62	61	80	15	260	15	146.
62	63	242	45	62	45	65.
63	62	62	2	242	2	65.
63	64 E	276	2	96	2	98.
64	63	96	2	276	2	98.
64	65	298	2	118	2	82.
65	64	118	45	298	45	82.
65	66	322	2	142	2	86.
66	65	142	2	322	2	86.
66	67	322	0	153	0	32.
67	66	153	15	322	15	33.
67	68	352	0	172	0	96.
68	67	172	0	352	0	96.
68	69	332	2	152	2	97.
69	68	152	2	332	2	97.
69	70	294	45	114	45	29.
70	69	114	0	294	0	29.
70	71	236	0	56	0	146.
70	Casaca de la Condese	257	0	77	0	149.

Martinez

Notas.

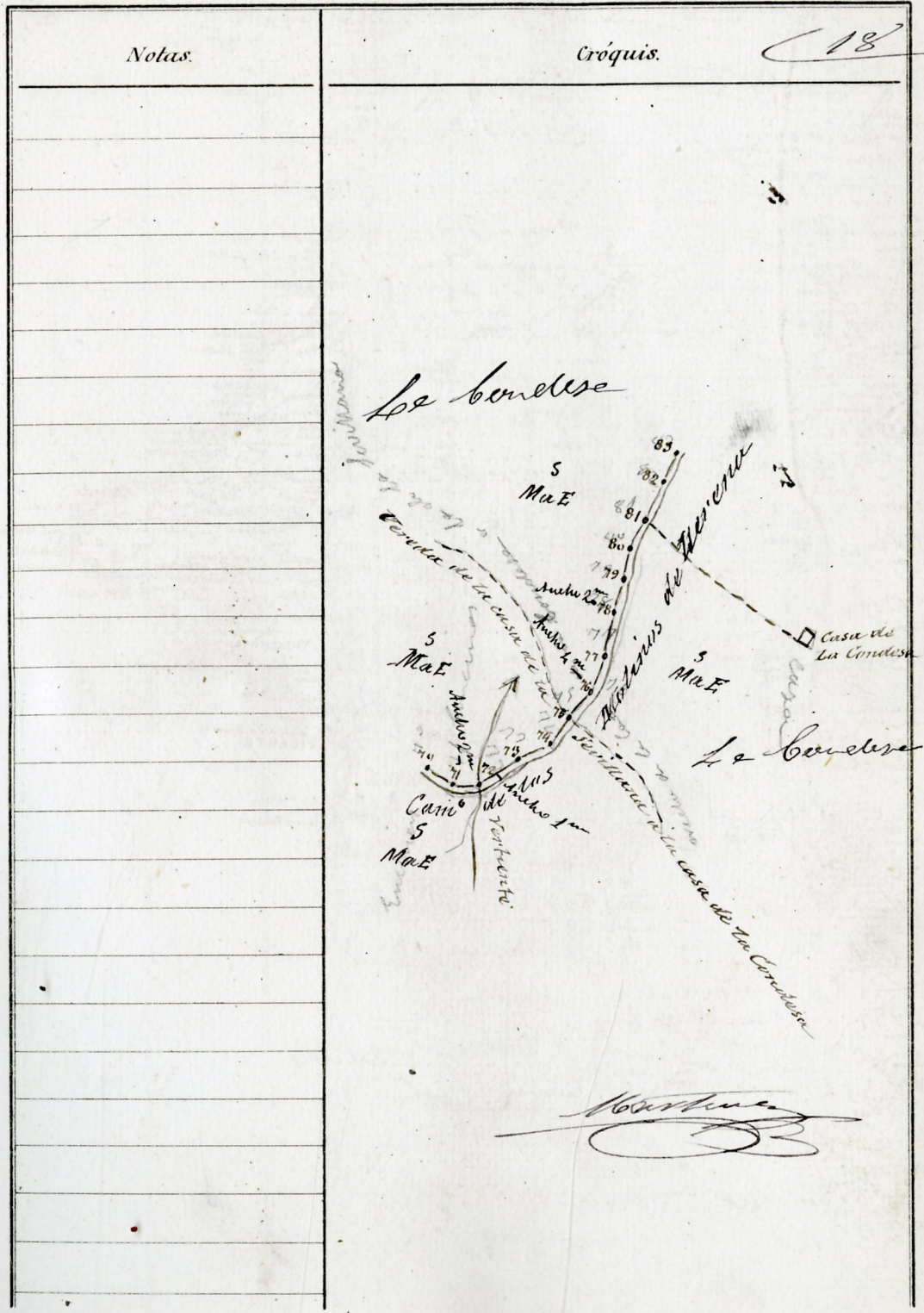
Croquis. 17

La Condese
Ma E
Itterena
Ancho 4 m
Casaca de la Condese
Dammun
Ma S
Martinez

Estaciones.	Puntos observados.	Rumbos.		Distancias.		
		N. o	S. o	1. ^a Medicion.	2. ^a Medicion.	Promedios.
71	70	56	15	226	15	46, - 2
71	72 E	267	2	87	2	69, -
72	71	87	2	267	2	69, -
72	70	296	15	416	15	72, - 1
72	72	116	45	296	45	72, -
72	74	207	-	127	-	40, -
74	70	127	-	207	-	40, -
74	75 E	210	45	120	45	78, -
75	74	120	2	210	2	78, -
75	76	216	2	126	2	40, -
76	75	126	45	216	45	40, -
76	77	328	15	158	15	58, -
77	76	158	-	328	-	58, -
77	78	337	2	157	2	68, -
78	77	157	2	337	2	68, -
78	79	333	-	153	-	74, -
79	78	153	15	333	15	74, -
79	80	328	45	158	45	40, -
80	79	158	45	328	45	40, -
80	81	329	-	149	-	112, -
81	80	149	-	329	-	112, -
81	82	318	2	138	2	70, -
81	Carrizal de la Condesa	209	-	29	-	11
82	81	128	2	218	2	70, -
82	80	324	-	154	-	114, -

1851

Mapa



Estaciones.	Puntos observados.	Rumbos.		Distancias.		
		N. o	S. o	1. ^a Medicion.	2. ^a Medicion.	Promedios.
80 82		150	45	220	45	115.
80 84		220	15	150	15	122.
84 80		150	15	220	15	122.
84 85		205	0	125	0	50.
85 84		125	15	205	15	50.
85 86 A		240	0	160	0	32.
86 85		160	0	240	0	32.
86 87		220	0	150	0	89.
87 86		150	0	220	0	89.
87 88		220	2	152	2	104.
88 87		152	45	222	45	104.
88 89		222	2	142	2	24.
89 88		142	2	222	2	24.
89 90		250	45	170	45	51.
90 89		170	2	250	2	51.
90 91		99	15	189	15	75.
91 90		189	0	9	0	75.
91 92		224	2	148	2	74.
92 91		148	2	224	2	74.
92 90		224	0	144	0	94.
90 92		144	0	224	0	94.
90 94 B		206	45	126	45	64.
94 90		126	45	206	45	64.

El punto 84 es igual al 4 del itinerario n.º 7 de la línea límite común e intermunicipal de Puebla del Maestre y de Montemolín

Montemolín

Notas.

Croquis. 19

Temporada de Montemolín

Rio Rio

How? limite = 94

94

93

92

91

90

89

88

87

86

85

84

83

82

81

80

Cuerpo de las Naciones de Iteza

La Candelaria

La Candelaria

La Candelaria

M.A.E.

M.A.E.

Ancho 1 m

Montemolín

Estaciones.	Puntos observados.	Rumbos.		Distancias.		
		N. 0	S. 0	1. ^a Medicion.	2. ^a Medicion.	Prmedios.
9	8	270	90	26	4	
9	10	159	209	62		
10	9	228	48 158	45	62	
10	11	126	20 20 62	30		
11	10	206	2 126	20		
11	12	69	249	20		
12	11	249	15 69	15	20	
12	13	45	15 225	15	28	
13	12	225	15 45	15	28	
13	14	95	15 265	15	32	
14	13	265	15 95		32	
14	15	196	16 196		26	
15	14	16	15 196	15	26	
15	16	128	15 218	15	52	
16	15	218	15 128		52	
16	17	112	292		74	
17	16	292	112		74	
17	18	125	45 205	45	98	
18	17	205	2 125	2	98	
18	19	119	45 299	45	68	
19	18	299	45 119	45	68	
19	20	155	15 205	15	54	
20	19	205	2 155	2	54	
20	21	124	2 204	2	148	
21	20	204	45 124	45	148	

1060
W. Hartman

Notas.

Croquis.

Estaciones.	Puntos observados.	Rumbos.		Distancias.		
		N. o	S. o	1. ^a Medicion.	2. ^a Medicion.	Promedios.
21	22	192	12	170		
22	21	12	192	170		
22	23	142	222	55		
22	22	221	451	45	55	
22	24	121	2112	75		
24	23	211	451	45	75	
24	25	151	221	60		
25	24	221	151	15	60	
25	26	167	247	76		
26	25	247	167	76		
26	27	185	52	20		
27	26	5	451	45	20	
27	28	126	216	60		
28	27	216	15	15	60	
28	29	182	245	63		
29	28	2	20	182	2	63
29	20	171	205	12	61	
20	29	251	171	12	61	
20	21	183	15	215	72	
21	20	3	15	183	15	72
21	22	183	15	3	15	60
22	21	3	20	183	2	60
22	23	246	15	66	15	69
23	22	66	246	15	66	69
23	24	206	26	20	20	79

1598
Martinez

Notas.

Cróquis. 22

Martinez

Estaciones.	Puntos observados.	Rumbos.		Distancias.		
		N.º	S.º	1.ª Medicion.	2.ª Medicion.	Promedios.
24 23		226	206	79	71	
24 25		251	71	70		
25 24		71	251	70		
25 26		221 15	41 11	59		
26 25		41 20	221 20	59		
26 27		199	19	22		
27 26		184 45	198 45	22		
27 28		182 20	22	58		
28 27		2 45	182 45	58		
28 29		222	43	26		
29 28		42 45	222 45	26		
29 40		202 45	22 45	82		
40 29		22 20	202 20	82		
40 41		221 15	51 15	51		
41 40		51	221	51		
41 42		176	256	57		
42 41		256 15	176 15	57		
42 43		206 15	26 15	44		
43 42		26 20	206 20	44		
43 44		253 15	73 15	26		
44 43		73	253	26		
44 45		201 15	21 15	70		
45 44		21 20	201 20	70		
45 46		166	246	44		
46 45		245 15	165 15	44		

1005

W. J. ...

Notas.	Cróquis.
	22

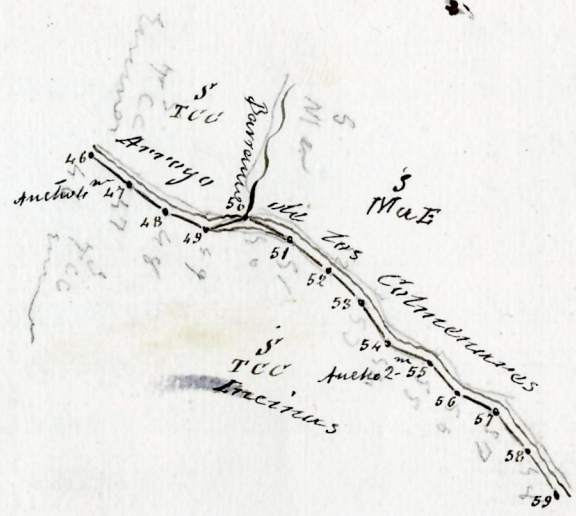
Estaciones.	Puntos observados.	Rumbos.		Distancias.		
		N. o	S. o	1. ^a Medicion.	2. ^a Medicion.	Promedios.
46	47	216	15 26	11	20,	
47	46	26	2 216	2	20,	
47	48	211	45 21	45	89,	
48	47	22	0 212	0	89,	
48	49	220	45 40	41	68,	
49	48	40	2 220	2	68,	
49	50	254	2 74	2	25,	
50	49	74	45 254	45	25,	
50	51	224	2 44	2	87,	
51	50	44	15 224	15	87,	
51	52	212	2 22	2	67,	
52	51	22	15 212	15	67,	
52	53	216	0 26	0	36,	
53	52	26	15 216	11	26,	
53	54	210	45 2	41	108,	
54	53	21	0 211	0	108,	
54	55	226	2 46	2	46,	
55	54	46	2 226	2	46,	
55	56	209	0 29	0	71,	
56	55	29	0 209	0	71,	
56	57	226	2 46	2	28,	
57	56	46	2 226	2	28,	
57	58	202	0 22	0	88,	
58	57	22	0 202	0	88,	
58	59	192	2 13	2	63,	

1921
Martinez

Notas.

Croquis.

26



Martinez

Estaciones.	Puntos observados.	Rumbos.		Distancias.		
		N. ^o	S. ^o	1. ^a Medicion.	2. ^a Medicion.	Promedios.
59	58	112	45	197	49	660, 20 /
59	60	216	15	24	15	42, 0
60	59	242	24	2		42, 0
60	61 E	200	15	50	15	54, 0
61	60	50	15	200	15	54, 0
61	62	226	0	46	0	70, 0
62	61	46	15	226	15	70, 0
62	63 E	218	15	28	15	61, 0
62	62	28	15	218	15	61, 0
63	64	246	15	66	15	42, 0
64	63	66	15	246	15	42, 0
64	65	254	0	74	0	88, 0
65	64	74	15	254	15	88, 0
65	66	228	0	48	0	44, 0
66	65	48	0	228	0	44, 0
66	67	201	0	21	0	48, 0
67	66	21	15	201	15	48, 0
67	68	227	20	47	20	148, 0
68	67	47	45	227	45	148, 0
68	69	208	0	28	0	52, 0
69	68	28	0	208	0	52, 0
69	70 E	221	0	41	0	42, 0
70	69	41	0	221	0	42, 0
70	71	222	15	43	15	140, 0
71	70	43	15	222	15	140, 0

1756
[Signature]

Notas.	Croquis.
	25
	<i>[Signature]</i>

Estaciones.	Puntos observados.	Rumbos.		Distancias.		
		N. o	S. o	1. ^a Medicion.	2. ^a Medicion.	Promedios.
71	72	225	55	62		
72	71	54	45	22	48	62
72	70	244	15	64	15	112
70	72	64	2	62		112
70	74	20	22	20	22	48
74	70	22	45	20	48	48
74	75	218	45	28	45	120
75	74	28	2	218	2	120
75	76	210	2	2	180	
76	75	29	45	20	45	180
76	77	212	22	22	229	
77	76	22	212	22	229	
77	78 E	218	28	28	120	
78	77	28	15	218	15	120

El punto 78 es igual 3 del itinerario n.º 20
(camino de los Molinos de Merina)

Barbosa

Notas.	Croquis.
	26

Estaciones.	Puntos observados.	Rumbos.		Distancias.		
		N. o	S. o	1. ^a Medicion.	2. ^a Medicion.	Promedios.
		<i>Itinerario n° 22 24</i>				
	<i>Empieza en el punto 11 del itinerario n° 15 (caminos de Pueblo del Maestro a Herrera) y termina en el punto 8 del itinerario n° 4 de la linea Guisate a Guama en terminos de Pueblo del Maestro y a la pertenencia del de Monte del Arco denominada de "Dehesa de la Rinconada"</i>					
	<i>Determina el camino de herradura de Pueblo del Maestro a Brasiera</i>					
11	1	276	45	96	45	68.
1	11. E itin n° 15	96	45	276	45	68.
1	2	250	45	70	41	42.
2	1	74	~	254	~	42.
2	2 E	256	2	76	2	24.
2	2	76	15	256	15	24.
2	4	225	15	45	15	69.
4	2	45	15	225	15	69.
4	5	22	15	40	15	62.
5	4	40	~	220	~	62.
5	6 E	270	15	90	15	29.
6	5	90	15	270	15	29.
6	7 E	298	15	118	15	94.
7	6	118	~	298	~	94.
7	8	311	~	121	~	30.
8	7	121	~	311	~	30.

Montana

Notas.

Cróquis. 27

La Conduse

La Conduse

Montana

Estaciones.	Puntos observados.	Rumbos.		Distancias.		
		N. o	S. o	1. ^a Medicion.	2. ^a Medicion.	Promedios.
8	9	212	122	24.		
8	Casa de la Huerta de Mejia	198	18	61.		
9	8	132	242	24.		
9	10	6	4518645	66.		
10	9	1862	62	66.		
10	11	26215	16015	47.		
11	10	162	242	47.		
11	12. E	217	127	80.		
12	11	12715	21715	80.		
12	13	212	122	54.		
13	12	102	4521241	54.		
13	14	2182	1282	26.		
14	13	12845	21841	26.		
14	15	2212	1412	47.		
15	14	1412	2212	47.		
15	16	28615	10615	67.		
16	15	1062	2862	67.		
16	17	2822	1022	82.		
17	16	1022	2822	82.		
17	18	20415	12415	67.		
18	17	12420	20420	67.		
18	19	291	111	40.		
19	18	111	291	40.		
19	20	214	124	67.		
20	21	12415	21415	67.		

Martinez

Notas.	Croquis.
	128
	Martinez

Estaciones.	Puntos observados.	Rumbos.		Distancias.		
		N.º	S.º	1.ª Medicion.	2.ª Medicion.	Promedios.
20 21		290	11	112	11	58.2
21 20		112	280	-	58.	
21 22 E		287	2	107	2	58.
22 21		107	15	287	15	58.
22 23		221	141	-	44.	
23 22		141	45	221	45	44.
23 24		298	15	118	15	56.
24 23		118	2	298	2	56.
24 25		214	45	124	45	42.
25 24		124	2	214	2	42.
25 26		294	2	114	2	72.
26 25		114	2	294	2	72.
26 27 E		280	15	103	15	74.
27 26		103	2	280	2	74.
27 28		310	45	120	45	32.
28 27		121	2	311	2	32.
28 29 E		210	2	191	2	48.
29 28		121	45	204	45	48.
29 30		200	2	120	2	54.
30 29		120	15	200	15	54.
2 29		299	15	119	15	74.
31 20		119	2	299	2	74.
21 22		205	2	125	2	20.
22 21		125	2	205	2	20.
32 22		292	4	112	4	48.2

Martinez


Notas.

Croquis. 28

Martinez

Estaciones.	Puntos observados.	Rumbos.		Distancias.		Promedios.
		N. o	S. o	1. ^a Medicion.	2. ^a Medicion.	
22	22	112	45	292	41	48.
22	24	294	45	114	45	41.
24	27	114	2	294	2	41.
24	25	260	80	-	260	26.
25	24	90	45	260	45	26.
25	28	284	45	104	45	46.
26	25	105	-	285	-	46.
26	27	288	-	108	-	54.
27	28	108	15	288	15	94.
27	28	299	-	118	-	26.
28	27	118	15	299	15	26.
28	29	296	15	116	15	95.
29	28	116	2	296	2	95.
29	40	293	45	112	45	92.
40	29	112	45	293	45	92.
40	41	295	15	115	15	51.
41	40	115	2	295	2	51.
41	42	275	2	95	2	72.
42	41	95	45	275	45	72.
42	42	278	0	98	-	96.
42	Choza	26	-	206	-	47.
42	42	98	15	278	15	96.
43	44	284	0	104	2	44.
44	43	104	45	284	45	44.
44	45	282	0	132	-	26.

146
Martinez



Estaciones.	Puntos observados.	Rumbos.		Distancias.		
		N. o	S. o	1. ^a Medicion.	2. ^a Medicion.	Promedios.
45 46		132	152	121	96.	
45 46		211	242	2	88.	
46 45		121	152	11	88.	
46 47		283	1510	518	32.	
47 46		1022	283	2	20.	
47 48		252	72		50.	
48 47		72	252		50.	
48 49 E.		247	1567	15	21.	
49 48		67	1526	715	21.	

El punto 49 es igual al del itinerario n.^o 4 de la línea límite común al término de Puebla del Maestre y a continuación del de punto del otro itinerario de "Dehesa de la Reunión de..."

Maestre

Notas.	Croquis.
	34
	<p>La dehesa</p> <p>La dehesa</p> <p>Partenencia de Pueblo del Arco</p> <p>Dehesa de la Reunión de...</p>

Estaciones.	Puntos observados.	Rumbos.		Distancias.		
		N. 0	S. 0	1. ^a Medicion.	2. ^a Medicion.	Promedios.
	Itinerario n ^o 23					25
Sequiere en el punto 1 del itinerario n ^o 25 de la línea límite común al término de Puebla del Maestrazgo a la pertenencia del de Erasierra de Suenia de la Dhesa del Principio y termino en el punto 35 del itinerario n ^o 20 (camino de los Molinos de Herme)						
Determino el arroyo de Torres, de agua constante hasta la estación 34 y desde dicha estación hasta el fin de la de agua no constante						
1	1	83	45	265	45	56.
1	2	265	45	85	45	56.
1	2	24	15	286	15	25.
2	1	214	20	34	20	25.
2	2	106	15	286	15	127.
3	2	286	15	106	15	127.
2	4	86	45	266	45	117.
4	2	266	45	86	45	118.
4	5 E	98	15	278	15	68.
5	4	278	15	98	15	68.
5	6	84	45	284	45	212.
6	5	284	45	84	45	212.
6	7	54	20	284	20	117.
7	6	284	20	54	20	117.

Martinez

Notas.	Croquis.
	32

Terrazas de Erasierra
 Pertenencia del Principio de Suenia del Maestrazgo

Estaciones.	Puntos observados.	Rumbos.		Distancias.		
		N. o	S. o	1. ^a Medicion.	2. ^a Medicion.	Promedios.
7	8	67	204	72	158,	
8	7	247	206	72	158,	
8	9-65E punto n° 14	41	221	72	42,	
9	8	221	41	15	42,	
9	10	62	152	42	86,	
10	9	242	62	15	86,	
10	11	89	269	45	64,	
11	10	268	45	89	64,	
11	12	65	245	15	144,	
12	11	245	65	15	144,	
12	13	72	452	45	127,	
13	12	252	72	45	127,	
13	14	115	275	20	58,	
14	13	275	115	20	58,	
14	15	128	308	45	108,	
15	14	308	128	45	108,	
15	16	127	317	45	54,	
16	15	216	45	126	54,	
16	17	90	270	45	84,	
17	16	270	90	45	84,	
17	18	411	291	72	72,	
18	17	291	411	72	72,	
18	19	165	286	2	44,	
19	18	286	165	2	44,	
19	20	94	274	45	65,	

214 *[Signature]*

Notas.

Croquis. 33

Los Condese

Los Condese

[Signature]

Estaciones.	Puntos observados.	Rumbos.		Distancias.		
		N. °	S. °	1. ^a Medicion.	2. ^a Medicion.	Promedios.
20	19	274	15	94	15	69.
20	21	96	15	276	15	54.
21	20	276	20	96	20	54.
21	Casaca	200	15	200	15	66.
21	22	87	-	267	-	47.
22	21	267	-	87	-	47.
22	23	104	45	284	45	64.
22	22	284	20	104	20	80.
23	24	102	-	282	-	62.
24	23	282	-	102	-	62.
24	25	144	-	324	-	33.
25	24	320	45	140	45	33.
25	26	101	20	281	20	53.
26	25	281	45	101	45	53.
26	27	109	20	289	20	64.
27	26	289	20	109	20	64.
27	28	146	-	326	-	21.
28	27	326	-	146	-	21.
28	29	68	15	268	15	94.
29	28	268	-	68	-	94.
29	2	87	-	267	-	53.
30	29	267	-	87	-	53.
30	31	82	-	262	-	94.
31	30	261	45	81	45	94.
31	32	95	15	275	15	21.

Martinez
462

Notas.

Cróquis. 34

Sea bouclera

Martinez

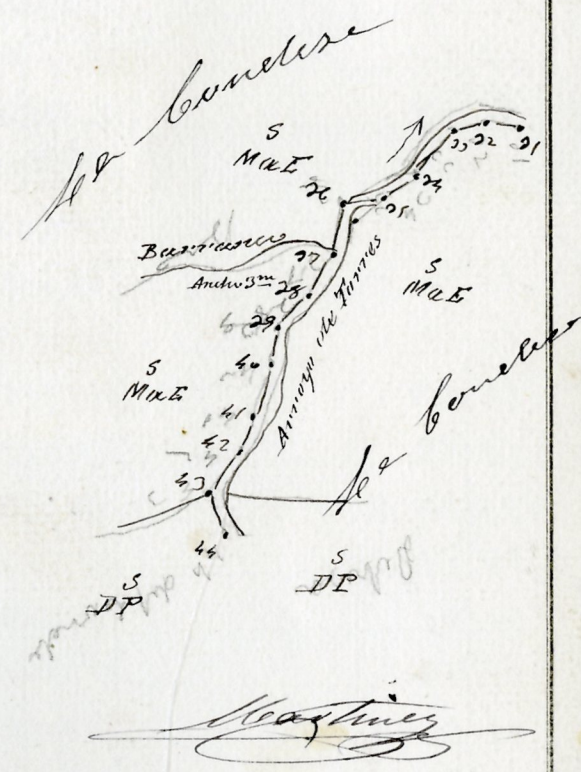
Estaciones.	Puntos observados.	Rumbos.		Distancias.		Promedios.
		N. 0	S. 0	1. ^a Medicion.	2. ^a Medicion.	
22	21	275	15 95	15	201	2
22	20	116	15 296	15	89	2
20	22 B	296	15 116	15	89	2
20	24	147	20 227	20	26	2
24	20	327	15 147	15	26	2
24	25 D	94	49 274	49	78	2
25	24	274	20 94	20	78	2
25	26	124	20 214	20	68	2
26	25	214	15 124	15	68	2
26	27	173	20 253	20	18	2
27	26	253	20 173	20	18	2
27	28	139	45 219	45	62	2
28	27	219	20 139	20	62	2
28	29	146	20 226	20	22	2
29	28	226	45 146	45	22	2
29	40	158	45 228	45	76	2
40	29	228	20 158	20	76	2
40	41	158	45 228	45	77	2
41	40	228	20 158	20	77	2
41	42	144	45 224	45	69	2
42	41	224	20 144	20	69	2
42	43 B	146	20 226	20	49	2
43	42	226	20 146	20	49	2
43	44	188	45 248	45	20	2
44	43 D	92	189	20	20	2

223
Mastiney

Notas.

Cróquis.

55



Mastiney

Estaciones.	Puntos observados.	Rumbos.		Distancias.		
		N. o	S. o	1. ^a Medicion.	2. ^a Medicion.	Promedios.
44 45		132	153	12	11	24.
45 44		212	132			24.
45 46		144	152	24	15	60.
46 45		324	30	144	20	60.
46 47		124	45	214	45	81.
47 46		214	20	124	20	81.
47 48		141	321			89.
48 47		321	141			89.
48 49		108	288			27.
49 48		288	108			27.
49 50		90	27			64.
50 49		269	45	89	45	64.
50 51		79	15	259	15	71.
51 50 E		259	79			71.
51 52		752	255	2		26.
52 51		255	15	75	15	26.
52 53		118	45	298	45	26.
53 52		298	118	2		26.
53 54 E		82	262			40.
54 53		262	15	82	15	40.
54 55		492	229			72.
55 54		229	492			72.
55 56		52	237			54.
56 55		237	15	52	15	54.
56 57		120	200			53.

242
Martinez

Notas.	Croquis.
	26
	<p>La bendosa</p> <p style="text-align: center;">S DP</p> <p style="text-align: center;">La bendosa</p> <p style="text-align: center;">S DP</p> <p style="text-align: center;">Martinez</p>

Estaciones.	Puntos observados.	Rumbos.		Distancias.		Promedios.
		N. o	S. o	1ª Medicion.	2ª Medicion.	
57	56	279	45	119	45	50. — 2
57	58 E	151	021	—	—	48. —
58	57	021	—	151	—	48. —
58	59	201	20	21	20	21. —
59	58	21	45	20	41	21. —
59	60 = 59	170	20	25	22	40. —
60	59	050	15	170	15	40. —
60	61	189	—	9	—	50. —
61	60	9	15	189	10	50. —
61	62	202	—	22	—	55. —
62	61	22	45	20	45	55. —
62	60	222	—	42	—	56. —
62	62	42	—	222	—	56. —
63	64	214	45	24	45	88. —
64	63	24	45	21	45	88. —
64	65 E	202	—	22	—	121. —
65	64	22	—	202	—	121. —

El punto 65 es igual al 35 del itinerario n° 20 (camino de San Antonio de Arenas)

Martinez

Notas.

Cróquis. 27

The sketch map shows a winding path through a landscape. Key features include:

- Point 57 at the top left.
- Point 58 labeled 'E'.
- Point 59.
- Point 60 labeled '39'.
- Point 61.
- Point 62.
- Point 63.
- Point 64.
- Point 65 labeled '35'.
- Landmarks: 'La Condesa' (written twice), 'Barro Colorado', 'Cerro de los Amigos', 'Cerro de los Amigos', 'Cerro de los Amigos'.
- Other labels: 'S DP', 'S MAE', 'S MAE', 'S MAE', 'S MAE'.
- Measurements: '66:35', '67', '64', '65:35'.
- Directions: 'Norte', 'Sur'.

Martinez

Estaciones.	Puntos observados.	Rumbos.		Distancias.		
		N. o	S. o	1ª Medicion.	2ª Medicion.	Promedios.
	Itinerario 24				26	
Comienza en el punto 8 del itinerario n° 9 (camino de Puebla del Maestre a Casalla) y termina en el punto 9 de la línea límite común a los terrenos municipales de Puebla del Maestre y de Casalla de Pina, itinerario n° 2 de la línea límite de agua en constante.						
38	1 E	245	65	85		
1	28 E. itn n° 9	65	245	85		
1	2 E	225	45	113		
2	1	45	225	113		
2	3 E	206	26	50		
3	2	2615	20615	50		
3	4	2172	372	99		
4	3	3745	21745	99		
4	5 E	2352	552	62		
5	4	5545	23545	62		
5	6	2272	472	92		
6	5	4745	22745	92		
6	7 E	22445	4445	22		
7	6	442	2242	22		
7	8 E	2132	332	62		
8	7	332	2132	62		

Hortuero

Notas:

El cultivo constante de la suela de la Hamecla es el. 1 me. 4 me. El barranco empieza en el punto 8 - Hamecla

Croquis. 38

Hortuero

Estaciones.	Puntos observados.	Rumbos.		Distancias.		
		N. o	S. o	1. ^a Medicion.	2. ^a Medicion.	Promedios.
8	9	237	57	99		
9	8	57	237	99		
9	10	216	15	26	11	128
10	9	26	216	128		
10	11 E	217	2	66		
11	10	27	45	217	45	66
11	12	199	2	192		40
12	11	19	15	199	15	40
12	13	177	20	252	20	46
13	12	252	20	177	20	46
13	14	182	2	104		
14	13	1	45	181	45	104
14	15 E	197	20	13	20	86
14	Casa	50	20	22	20	"
15	14	19	45	197	45	86
15	16	205	15	25	15	103
16	15	25	20	205	20	103
16	17	224	2	44	20	24
17	16	44	2	224	20	24
17	Casa	245	2	165	20	6
17	18	207	2	57	20	49
18	17	57	45	207	45	49
18	19	174	20	54	20	76
19	18	54	20	174	20	76
19	20 E	149	15	9	15	67

1704
Martinez

Notas.	Cróquis.
	39
	<p>The sketch map illustrates a path through a landscape. It features a series of numbered points from 8 to 20, connected by lines. Key landmarks include 'Barranca' at the top, 'Casa' (multiple locations), 'Ancho', 'TCC' (multiple locations), 'VEP', 'HF', 'R', 'S', and 'Astrucilla' at the bottom. The map is oriented vertically, with the path generally following a north-south axis.</p>
	Martinez

Estaciones.	Puntos observados.	Rumbos.		Distancias.		
		N ^o	S ^o	1 ^a Medicion.	2 ^a Medicion.	Promedios.
20	19	9	189	62		
20	21	182	2	42		
21	20	215	182	42		
21	22	219	29	79		
22	21	29	219	79		
22	27	222	42	62		
22	22	42	222	62		
22	24	209	45	59	45	99
23	base	22	212			"
24	23	59	45	209	45	99
24	25	187	7	2	38	
25	24	7	45	187	45	38
25	26	22	4	104		
25	base	26	216			"
26	25	4	22	104		
26	27	22	22	129		
27	26	22	45	202	45	129
27	28	189	9	2	54	
28	27	9	15	189	15	54
28	29	186	6	45	51	
29	28	7	187	51		
29	2	216	36	2	160	
30	29	26	45	216	45	160
30	31	190	2	10	2	89
31	20	10	2	190	2	89

1883
Barthiney

Notas.

Croquis.

40

Barthiney

Estaciones.	D Puntos observados.	Rumbos.		Distancias.		
		N. °	S. °	1. ^a Medicion.	2. ^a Medicion.	Promedios.
21	22	180	45	341	62.	
22	21	4	184	62.		
22	22	213	22	26.		
22	22	22	212	26.		
El punto 22 es igual al 9 del itinerario de la línea límite n.º 2 común a los términos de Puebla del Maestre y de Casas de Reina						
Itinerario n.º 25						
Empieza en el punto 115 del itinerario de la línea límite n.º 1 común a los términos de Puebla del Maestre y de Monasterio y termina en el punto 32 del itinerario n.º 9 (camino de Puebla del Maestre a Baralla)						
Determina el barranco del Valle de las Huertas de agua no constante.						
115	1	212	45	122	45	26.
1	115	122	45	212	45	26.
1	2	205	125	60.		
2	1	125	15	208	15	60.
2	3	218	15	129	15	29.
3	2	129	15	219	15	29.
3	4	207	15	127	15	88.
4	3	127	2	207	2	88.
4	5	264	2	94	2	158.

Martinez

Notas.	Croquis.

Estaciones.	Puntos observados.	Rumbos.		Distancias.		Promedios.	
		N. ^o	S. ^o	1. ^a Medicion.	2. ^a Medicion.		
5	4	85	265	158	0		
5	6	275	115	70	0		
6	5	115	275	70	0		
6	7	280	100	17	0		
7	6	100	180	17	0		
7	8	28	208	129	0		
8	7	208	00	28	0	129	
8	9	24	204	118	0		
9	8	214	45	118	0		
9	10	2	45	182	45	56	
10	9	182	2	22	55	0	
10	11	10	0	190	38	0	
11	10	182	45	12	45	28	0
11	12	358	178	28	0		
12	11	178	45	358	45	28	0
12	13	354	45	174	45	32	0
13	12	174	2	354	2	32	0
13	14	342	162	38	0		
14	13	162	15	342	15	38	0
14	15	40	18	20	15	144	0
15	14	220	40	20	44	0	
15	16	220	18	20	140	0	
16	15	192	2	22	2	140	0
16	17	25	20	25	0	144	0
17	16	205	25	25	0	144	0

1463
Martinez

Notas.	Croquis.
	142
	<p style="writing-mode: vertical-rl; transform: rotate(180deg);">Monte de los Cochinos</p>

Estaciones.	Puntos observados.	Rumbos.		Distancias.		Promedios.
		N. °	S. °	1ª Medicion.	2ª Medicion.	
17 19		256	176	30		
18 17		175	255	45		
18 18		6	186	26		
19 19		186	6	15		
19 20		221	151	20		
20 19		151	221	15		
20 21		15	195	20		
21 20		195	15	20		
21 22		220	140	15		
21 Casa		106	284	45		
22 21		139	291	45		
22 20		292	205	20		
20 22		205	292	15		
23 24		226	146	15		
24 22		146	226	15		
24 25		224	144	20		
25 24		144	224	15		
25 26		222	152	15		
26 25		152	222	20		
26 27		220	140	15		
27 26		140	220	15		
27 28		244	164	20		
28 27		164	244	15		
28 29		224	154	15		
29 28		154	224	20		

Martinez

Notas.

Croquis.

The sketch map illustrates a route starting from a 'Casa' (house) marked with a square. The route proceeds through a series of numbered points from 15 to 29. Key locations and features include 'R. HF.O' (River of the Holy Spirit) and 'R. HF.O' (River of the Holy Spirit) on both sides of the path. A 'Barroco del Valle de las Huercas' is also indicated. The map is signed 'Martinez' at the bottom right.

Lee

Martinez

Estaciones.	Puntos observados.	Rumbos.		Distancias.		Promedios.
		N. o	S. o	1. ^a Medicion.	2. ^a Medicion.	
41 42		54	152	48		
42 41		224	54	48		
42 43		199	199	48		
43 42		199	199	48		
43 44 E		326	156	198		
44 42		156	326	198		
El punto 44 es igual 32 del itinerario n ^o 9 (camino de Puebla del Maestre a Carella)						
Itinerario n ^o 26 28						
Empiezo en el punto 27 del itinerario n ^o 9 (camino de Puebla del Maestre a Carella) y termino en el punto 26 del itinerario n ^o 4 (parroquia de Garcia Martin)						
Determino el barranco de la Huerta de los Gallegos, el agua no constante						
N ^o de la Huerta de los Gallegos						
227 15		209	45	29	45	80
1 27 Itin n ^o 9		272	209	20	20	80
1 2		187	7	127		
2 1		7	187	127		
2 3		1422	3222	86		
2 2		222	1422	86		
3 4		132	240	80		

Martinez

Notas.

Croquis.

68

Martinez

Estaciones.	Puntos observados.	Rumbos.		Distancias.		Promedios.	
		N. 0	S. 0	1. ^a Medicion.	2. ^a Medicion.		
4	5	270	45	124	80	0	
4	5	96	15	276	15	108	0
5	4 B	276	96	108	0		
5	6	109	289	69	0		
6	5	289	69	109	289	69	0
6	7 B	79	258	17	0		
7	6	258	79	17	0		
7	8	155	339	44	0		
8	7	339	155	44	0		
8	9	127	192	79	58	0	
9	8	307	2	127	79	58	0
9	10	127	2	307	41	0	
10	9	207	45	127	41	0	
10	11	128	208	26	0		
11	10	208	128	26	0		
11	12	125	15	208	42	0	
12	11	208	125	42	0		
12	13	109	45	289	45	42	0
13	12	289	109	45	42	0	
13	14 B	136	274	48	0		
14	13	274	136	48	0		
14	15	185	45	54	20	0	
15	14	5	20	185	20	0	
15	16	160	15	240	15	0	
16	15	240	160	15	0		
16	15	240	160	20	20	0	

Martinez

Notas.

Croquis.

246

El rumbo de la estación

15-16 se ha tachado por

estar invertido siendo el verdadero el que está entre líneas

Martinez

Estaciones.	Puntos observados.	Rumbos.		Distancias.		
		N. o	S. o	1. ^a Medicion.	2. ^a Medicion.	Promedios.
16	17	150	202	220	225	
17	16	228	148	45	225	
17	18 E	120	15	202	15	66
18	17	202	120	15	66	
18	19	116	15	296	15	74
19	18	296	116	15	74	
19	20	112	45	292	45	78
20	19	292	112	20	78	
20	21	107	287	24	24	
21	20	286	45	106	45	24
21	22	122	45	202	45	48
22	21	202	45	122	45	48
22	23 E	118	15	278	15	40
23	22	278	45	118	45	40
23	24	148	228	24	70	
24	23	227	45	147	45	70
24	25 E = 42 stano no 3	126	45	204	45	46
25	24	204	45	126	45	46
25	26	90	45	272	45	272
26	25	270	90	45	272	
26	27	152	202	20	81	
27	26	202	45	152	45	81
27	28	132	202	20	126	
28	27	202	202	20	126	
28	28	76	15	256	15	60

Martinez

Notas.

Cróquis. 47

Martinez

Estaciones.	Puntos observados.	Rumbos.		Distancias.		
		N. o	S. o	1. ^a Medicion.	2. ^a Medicion.	Promedios.
27 28		256	76	600		
27 20		1012	2812	540		
20 27		2811	1011	540		
21 21 E		142	222	910		
21 20		32145	14145	910		
El punto 21 es igual 26 del itinerario n ^o 4 (arraya de la granja Abertin)						

Martinez

Notas.	Croquis.
	48
	<p>Martinez</p> <p>Pueblo del Maestro 23 de junio de 1897</p> <p>El Topógrafo Sr. Andrés Martínez</p>
	No

